



C-MINE

TOURNEE CITÉ

START C-mine plein
ROUTE Volg de klinknagels of via de erfgoed app. Gratis route verkrijgbaar bij C-mine bezoekersonthaal

PARKING P1 tot en met P3, C-mine 10

Ontdek de rijke geschiedenis van de cité van Winterslag met deze boeiende erfgoedwandeling. Volg de klinknagels die je als tijdloze gidsen door de straten van deze cité leiden. Voel de authentieke sfeer en bewonder de architectonische pareltjes die deze wijk zo bijzonder maken. Maar dat is niet alles! Voor wie meer diepgang wil, is er de virtuele audiogids Tim. Download de ErfgoedApp en laat je, via automatische pop-up berichten, verrassen door fascinerende details en leuke anekdotes.

NATUURWANDELING SCHEMMERSBERG

START Schuttersglide
ROUTE Bewegwijzerde route
PARKING Wetzandstraat 59

Aan de rand van Genk ligt het rustige wandelgebied Schemmersberg-Zonhoverheide: een 311 hectare groot landschap van heide, duinen en bossen. In de jaren '60 werd hier wetzand gewonnen voor zandasfalt, wat de naam "Wetzandstraat" verklaart. De zandkuil in het gebied is een stille herinnering aan die voormalige zandgroeve. Na het stopzetten van de zandwinning kreeg de natuur vrij spel, waardoor het gebied uitgroeide tot een waardevol leefgebied voor enkele zeldzame en bijzondere dieren- en plantensoorten. De zandkuil ontwikkelde zich tot een speelse plek met stuifzand, buntgras en heide. Maak je keuze uit een van de drie bewegwijzerde routes.

BOKRIJK

NATUURWANDELING DE MATEN

START Bezoekerscentrum de Maten Slagmolenweg 76
ROUTE Bewegwijzerde routes
PARKING Parking Slagmolenweg 76

De vroegste geschriften over De Maten dateren van 1437 en hierin worden vijvers al met hun huidige naam vermeld. Door de aantrekkelijkheid van het landschap stond De Maten onder grote belangstelling van landschapsschilders. Ook op dit ogenblik wordt het gebied regelmatig bezocht door schilders en fotografen uit de Genkse kunstacademie. In de Maten vind je nog een stukje authentiek Wijerlandschap met prachtige vijvers. Deze 4 routes bieden een perfecte kennismaking met de vijvers en heide van De Maten.

WANDELKNOOPPUNTEN-NETWERK DE WIJERS

START Bezoekerscentrum de Maten Slagmolenweg 76
ROUTE Via de knooppuntenbordjes
PARKING Parking Slagmolenweg 76

Ontdek het vernieuwde wandelnetwerk De Wijers! Met meer dan 450 km aan wandelroutes door het prachtige land van 1001 vijvers stel je zelf je ideale tocht samen. Dankzij de knooppunten wandel je zorgeloos van punt naar punt langs water, bos en heide in de zeven gemeentes van De Wijers. Liever een uitgestippelde route? De bestaande gekleurde lussen blijven gewoon beschikbaar. Plan je volgende wandeling en geniet van de ongerepte natuur, moerasbossen en uitgestrekte weilanden.

NATUURWANDELINGEN BOKRIJK

START Bokrijk Kasteel
ROUTE Bewegwijzerde routes
PARKING Parking 1, Bokrijklaan 1

Bokrijk is méér dan een wandeling, het is een hele daguitstap. Niet alleen kan je hier in het verleden duiken, lekker spelen in de speeltuin of genieten op een terrasje, je kan ook volop de wonderlijke natuur van De Wijers ontdekken. Vijvers, prachtige bomendreven en eeuwenoude aarden wallen bepalen het landschap. Zowel Bokrijk als Kiewit zijn erg belangrijk voor heel wat vogels, insecten en amfibieën. Hier kan je, zeker met de kinderen, een dagje heerlijk op ontdekking in een mooi vijvergebied.

VORMGEVING: STUDIO-TIC

THOR PARK

STEENMANNETJESPAD

START Thor Park
ROUTE Steenmannetjes volgen of via de ErfgoedApp.

PARKING Bezoekersparking, André Dumontlaan 67

Aan de terril van Waterschei, rechts van het hoofdgebouw van Thor Central, wijzen Steenmannetjes of steenstapels van basaltstenen je de kortste weg naar de top van de oude steenkoolberg. Het eindpunt van de wandeling is een adembenemend uitzicht over het Nationaal Park Hoge Kempen. Eenmaal boven, kan je op adem komen terwijl je geniet van het prachtig groene uitzicht over het mijnterrein. Laat je je liever op een interactieve manier leiden naar de top van de terril? Steentje, een fictief Steenmannetje, maakt je wandeling interessanter met tips en weetjes over erfgoed en natuur onderweg.

GENK OP GANG WATERSCHEI

START Thor Park
ROUTE via de groene verflijn op de grond

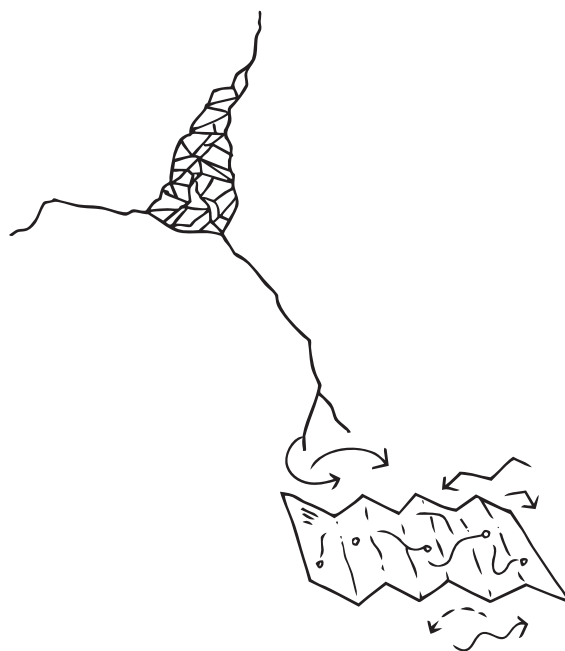
PARKING Bezoekersparking, André Dumontlaan 67

Ontdek Genk op een unieke manier met Genk op Gang! Volg de groene verflijn op de grond die je meeneemt op een boeiende reis door de tuinvijk van Waterschei. Laat je verrassen door de verborgen juweeltjes die je onderweg tegenkomt en geniet van een onvergetelijke wandelervaring!

NATUURWANDELINGEN THORPARK

START Thor Park
ROUTE Bewegwijzerde route
PARKING Bezoekersparking, André Dumontlaan 67

Thor Park biedt naast het erfgoed ook een unieke park- en naturomgeving van 30 hectare. Het vormt een prachtig decor voor allerlei vormen van ontspanning. Bovendien kan je vanuit Thor Park het landschap van het Nationaal Park Hoge Kempen verkennen. Aan de voet van de terril, achter Thor Park, vind je prachtige overdekte picknickplaatsen.



LABIOMISTA

MIXED MENU WALLPAPER

START LABIOMISTA
ROUTE Via een kaartje, te verkrijgen aan het bezoekersonthaal van LABIOMISTA.

PARKING Parking LABIOMISTA, Marcel Habetslaan 50

Mixed Menu Wallpaper viert de diversiteit van de wijk als een levende tafel.

Stap Nieuwe Kempen binnen waar smaken, verhalen en herkomsten elkaar kruisen. Op zes plekken in de buurt verzamel je recepten uit de keukens van bewoners en bezoekers. Van 'Nieuw Kempens Goud' tot 'Marokkaanse vistanjine', van 'Konijn van ons Ma' tot 'Turks roerei'.

De recepten kleuren de gevels van de Koning Boudewijnlaan en brengen verhalen van lange zomeravonden, rijk gevulde tafels en de kracht van samen eten naar buiten.

Welkom en laat het smaken.

KATTEVENNEN

STOKKENMANROUTE

START Bezoekersonthaal Kattevennen Panterariumweg 18-19

ROUTE De route, de app en het boekje zijn verkrijgbaar in het bezoekersonthaal van Kattevennen.

PARKING Parking Kattevennen

De Stokkenmanroute is een leuke gezinswandeling van 4,2 km doorheen de bossen van Kattevennen. Je ontdekt de mysterieuze Stokkenmannen in het bos en je leert het verhaal van deze bijzondere wezens kennen. De Stokkenmanroute brengt je bovendien langs de mooiste plekken van Kattevennen. Kijk goed in welke richting de Stokkenmannen kijken, zij tonen je de weg. De wandeling en het verhaal eindigen opnieuw aan het Bezoekersonthaal.

B'OSCAR WANDELING

START Bezoekersonthaal Kattevennen Panterariumweg 18-19

ROUTE Bewegwijzerde route, boekjes verkrijgbaar aan het bezoekersonthaal van Kattevennen en via de IZI.TRAVEL-app.

PARKING Parking Kattevennen

Ken je de B'Oscars al? Dit is de belangrijkste prijs voor natuur talenten. Ree Witherspoon en Arnold Schwarzenever dagen je uit om in de huid te kruipen van een belangrijk personage, in het Nationaal Park. Je kan deze prijs in de wacht slepen door met de IZI.TRAVEL-app en het speciale B'Oscar-boekje op pad te gaan.

BEESTIGE BOEL WANDELING

START Bezoekersonthaal Kattevennen Panterariumweg 18-19

ROUTE Verkrijgbaar in het bezoekersonthaal van Kattevennen

PARKING Parking Kattevennen

Stuipen als een vos, kruipen als een salamander, je verschuilen als een everzwijn... Beestige boel is een wandeltocht vol opdrachten voor jonge kinderen die houden van avontuur in de natuur. Opgelet mama en papa! Tijdens deze tocht worden je rakkers beestig vuil! Na de wandeling ontvangen de kinderen nog een diploma en button voor hun geslaagd wandelavontuur.

NATUURWANDELINGEN KATTEVENNEN

START Bezoekersonthaal Kattevennen Panterariumweg 18-19

ROUTE Bewegwijzerde route
PARKING Parking Kattevennen

GELE ROUTE – 11,8 KM

Deze lange wandeling brengt je van Kattevennen, door het bos, naar het gebied Papendaalheide. Dit is een voormalige grindgroeve, waar je kan genieten van een panorama over het water.

RODE ROUTE – 10,1 KM

De rode route gidst je voornamelijk door het bos, maar onderweg passeer je ook nog heide.

BLAUWE ROUTE – 7,2 KM

Via deze blauwe route verken je de bossen van Kattevennen. Ideaal voor een sportieve wandeling! Onderweg kom je ook voorbij de Grot O.L.V. van Lourdes in Wiemesmeer.

GROENE ROUTE – 5,3 KM

Deze korte wandeling leidt je door de uitgestrekte bossen van Kattevennen. Het is de ideale verbinding tussen het centrum van Genk en het Nationaal Park Hoge Kempen.

PLANETENPAD

START Bezoekersonthaal Kattevennen Panterariumweg 18-19

ROUTE Bewegwijzerde route
PARKING Parking Kattevennen

Wandel het vernieuwde Planetenpad, een spannende nieuwe belevenisroute van 2,5 km op het prachtige domein van Kattevennen! De wandeling begint bij Cosmodrome, waar je in een raket van start gaat op een boeiende ruimtereis. Terwijl je onderweg bent, krijg je fascinerende inzichten in de atmosfeer, ons zonnestelsel en de zwaartekracht. Het hoogtepunt van deze route is een indrukwekkend schaalmodel van ons zonnestelsel, waarin de verschillende planeten worden weergegeven.

CENTRUM

IN DE VOETSPOREN VAN...

START Emile van Dorenmuseum, Henri Decléeestraat 21

ROUTE Via de ErfgoedApp

PARKING Parking Europalaan 3843

Met de wandeling IN DE VOETSPOREN VAN... nodigen we je uit Genk en zijn landschap te ontdekken, in de voetsporen van historische en hedendaagse kunstenaars die er sinds het midden van de 19de eeuw, en vandaag nog steeds, inspiratie vonden.

De wandeling leidt je van villa Le Coin Perdu, vandaag het Emile Van Dorenmuseum, langs de Molenvijver naar het Heempark en terug. Op enkele plekken sta je even stil en kijk je door de ogen van een kunstenaar naar het landschap dat inspireerde tot de creatie van een bijzonder kunstwerk.

VLINDERPAD

START Sportbos
ROUTE Bewegwijzerde route, pijlen
PARKING Parking SportinGenk Park, Emiel van Dorelaan 144

Maak kennis met Vlinder Walewijn. Het Vlinderpad is een wandeling van 700 meter met 8 vaardigheidsoefeningen voor kleuters (en hun ouders/begeleiders) waarbij ze als het ware bij elke hindernis in een verhaaltje mee evolueren van een eitje, een rups tot een mooie vlinder.

NUTTELOZE BORDEN WANDELING

START Stadhuis Genk, Stadsplein 1
ROUTE Verkrijgbaar bij C-mine bezoekersonthaal of de Bibliotheek. Of via QR-code op het eerste bordje tegen het Stadhuis.

PARKING Parking Limburghal, Jaarbeurstaan 6


De 4 km lange wandeling is een beleving vol absurditeit en humor, waarbij je verrassingen en verwondering ervaart. Terwijl je de route volgt, word je uitgedaagd om de borden te zoeken en te ontdekken, wat het wandelen nog spannender maakt. De route voert je langs het centrum en de Melberg en telt maar liefst 69 nutteloze borden. De wandeling start op het Stadsplein. Veel plezier!

GENK OP GANG CENTRUM

START Molenvijverpark
ROUTE Via de groene verflijn op de grond

PARKING Parking Europalaan 3843

Ontdek Genk op een unieke manier met Genk op Gang! Van juni tot en met september 2024 ben je uitgenodigd om mee te gaan op een avontuurlijke ontdekkingsstocht door onze stad. Volg de groene verflijn op de grond die je meeneemt op een boeiende reis door de wijken Vlakveld en Molenbloom en het centrum van Genk. Laat je verrassen door de verborgen juweeltjes die je onderweg tegenkomt en geniet van een onvergetelijke wandelervaring!



LANGEAFSTANDSWANDELINGEN EN GROTE ROUTEPADEN (GR)

Klaar voor een stevige uitdaging? Genk ligt op het kruispunt van enkele van de strafste langeafstandswandelingen van Vlaanderen en ver daarbuiten. Trek eropuit voor één etappe of ga voor een meerdaags avontuur.

NATIONAL PARK TRAIL (105 KM)

Door het Nationaal Park Hoge Kempen: heide, vennen, duinen en zeven pittige beklimmingen. Europese toptrail.

WIJERSTRAIL (110 KM)

Meerderdaags wandelen door het land van 1001 vijvers. Water, heide en bossen in hartje Limburg.

GR 5

Internationale klassieker van Hoek van Holland tot Nice. In Vlaanderen: 250 km pure variatie.

GR 564 – DE LOONSE ROUTE (164 KM)

Van de Kempen tot Hoel. Zand, valleien, Haspengouw en Maasland.

STREEK-GR LIMBURGSE MIJNEN (179 KM)

Van mijnsite tot terril. Industrieel erfgoed en natuur in één krachtige route.

Meer weten over deze langeafstandswandelingen en alle andere routes op deze kaart?

Ga naar visitgenk.be/wandelen.



WANDEL DOOR GENK

WANDELROUTES



IN DE WIJK



IN HET GROEN



VOOR KIDS

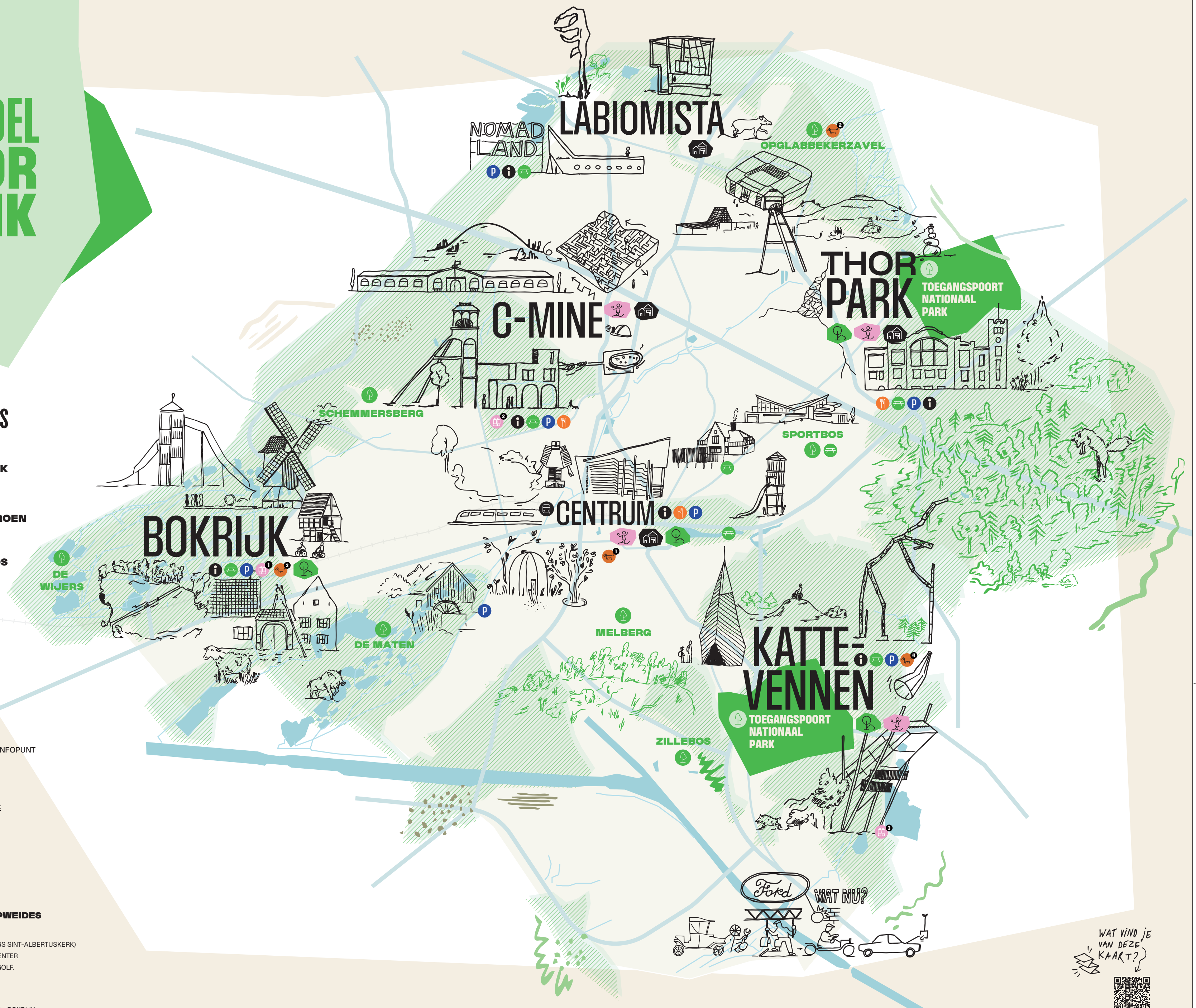
LEGENDE

- BEZOEKERSONTHAAL / INFOPUNT
- HORECA
- UITKIJKPUNT
- HONDENLOSLOOPWEIDE
- PARKING
- PICKNICKPLAATS
- STATION GENK
- NATUURGEBIED
- HONDENLOSLOOPWEIDES

- 1 CENTRUM - DIEPLAAN
- 2 ZWARTBERG - TORENLAAN (LANGS SINT-ALBERTUSKERK)
- 3 DOMEIN BOKRIJK - NAAST INFOCENTER
- 4 KATTEVENNEN - ACHTER DE MINIGOLF.

UITKIJKPUNT

- 1 DUIVENTOREN UIT INGELMUNSTER - BOKRIJK
- 2 BLIKSEMTRAP - KATTEVENNEN
- 3 SCHACHTBOK WINTERSLAG - C-MINE



WAT VIND JE VAN DEZE KAART?

